



Aanbrengen verkeersbord L5b
incl. markering volgens afdeling

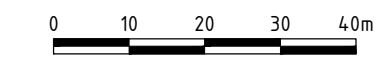


Aanbrengen verkeersbord L5b
incl. markering volgens afdeling



OPMERKINGEN

- Coördinatensysteem RD (x, y);
- Maten in meters, tenzij anders vermeld;
- Materiaalmaten in millimeters, tenzij anders vermeld;
- Peilmaten in meters f.o.v. NAP, tenzij anders vermeld;
- Diameters in millimeters, tenzij anders vermeld.



D-1	08-10-24	K. van Overbeek	Definitief versie 1
Versie	Datum	Getekend door	Omschrijving

<p>Gemeente Roosendaal</p> <p>Project Snel fietsroute F58 Roosendaal</p> <p>Onderdeel Definitief Ontwerp Aanbrengen bebording en markering fietsstraat</p>		<p>Eindhoven & Maastricht Regio Zuidoost Kennisplein 101 5611 ZS Eindhoven +31 - 18 19 87 30</p>		
<p>Getekend door K. van Overbeek</p> <p>Paraaf/Datum 08-10-2024</p>	<p>Gecontroleerd door</p> <p>Paraaf/Datum</p>		<p>Vrijgegeven door</p> <p>Paraaf/Datum</p>	<p>Projectnummer 05102301</p> <p>Besteknummer</p>