




  
**Gemeente Roosendaal**

Kadastrale gemeente Roosendaal en Nispen  
 Sectie D  
 Burgerlijke gemeente Roosendaal  
 Locatie Laan van Brabant


Schaal: 1:2.000

**Legenda**

-  Bebouwing
-  Perceel en perceelnummer
-  Sectiegrens en sectieaanduiding
-  Onroerende zaak waarop het gemeentelijk voorkeursrecht gevestigd is met de functie: wonen, maatschappelijk, verkeer, groen, alle niet-agrarisch en nader uit te werken.

Behoort bij de voorkeursrechtbeschikking ex artikel 9.1, eerste lid, onder c Omgevingswet van de raad van de gemeente Roosendaal van 12 september 2024.

Mij bekend,  
 de griffier van de gemeente Roosendaal

  
 Mw. E. van der Mark

Tekening TK-30482855-02  
 Datum: 25 juni 2024  
 Bron: Kadaster en GIS  
 Afdruktmaat A3