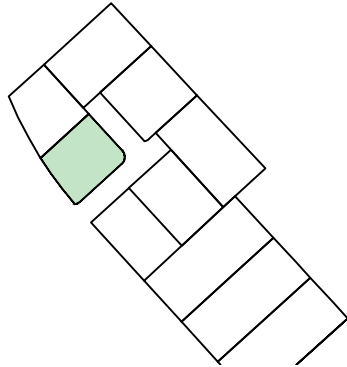


't Zand, Roosendaal

Kavelpaspoort nr. V5-01

Legenda

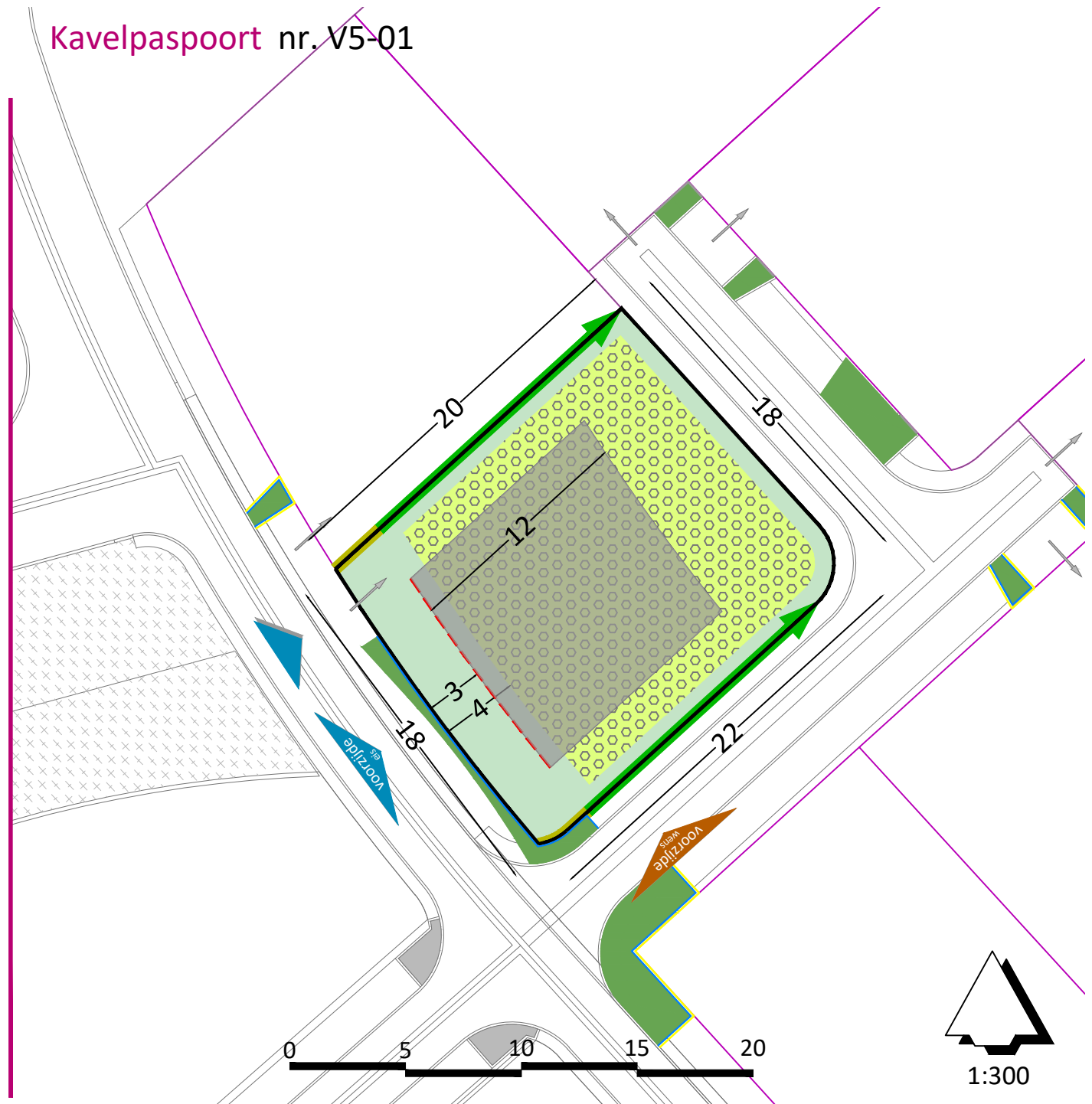
- Perceel
- Tuin
- Voorgevellijn
- Bouwzone hoofdgebouw
Het hoofdgebouw is maximaal 12 meter diep
- Bijgebouwen vanaf 1 meter achter de voorgevel
- Erfafscheidingen achter de voorgevel max 2 meter hoog
- Erfafscheidingen vóór de voorgevel max 1 meter hoog
- Oprit: breedte 4 meter
- Voorzijde (eis)
- Voorzijde (wens)



Kavelgegevens

Kavelnummer:	V5-01
Oppervlakte:	382 m ²
Goothoogte hoofdgebouw:	6
Nokhoogte hoofdgebouw:	10
Goothoogte bijgebouw:	3
Nokhoogte bijgebouw:	5

Dit kavelpaspoort is met de grootste zorgvuldigheid opgesteld. Er wordt een voorbehoud gemaakt voor wijzigingen. Alle afbeeldingen dienen slechts ter illustratie. Aan dit kavelpaspoort kunnen geen rechten worden ontleend. Voor exacte bouw mogelijkheden wordt verwezen naar het geldende bestemmingsplan.

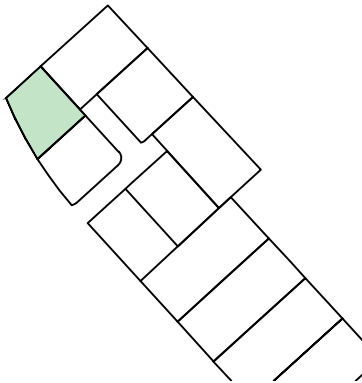


't Zand, Roosendaal

Kavelpaspoort nr. V5-02

Legenda

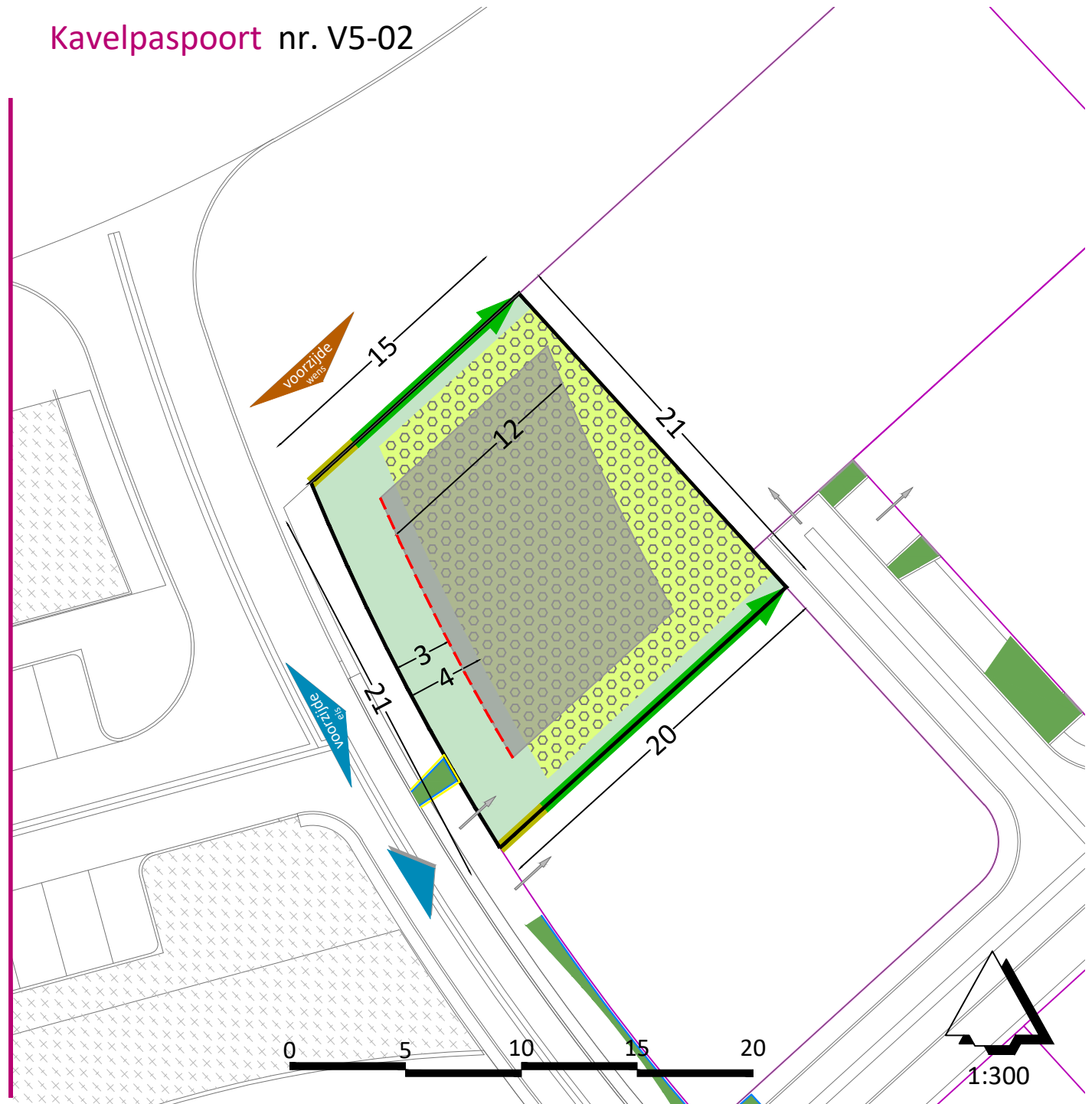
- Perceel
- Tuin
- Voorgevellijn
- Bouwzone hoofdgebouw
Het hoofdgebouw is maximaal 12 meter diep
- Bijgebouwen vanaf 1 meter achter de voorgevel
- Erfafscheidingen achter de voorgevel max 2 meter hoog
- Erfafscheidingen vóór de voorgevel max 1 meter hoog
- Oprit: breedte 4 meter
- Voorzijde (eis)
- Voorzijde (wens)



Kavelgegevens

Kavelnummer:	V5-02
Oppervlakte:	362 m ²
Goothoogte hoofdgebouw:	6
Nokhoogte hoofdgebouw:	10
Goothoogte bijgebouw:	3
Nokhoogte bijgebouw:	5










Dit kavelpaspoort is met de grootste zorgvuldigheid opgesteld. Er wordt een voorbehoud gemaakt voor wijzigingen. Alle afbeeldingen dienen slechts ter illustratie. Aan dit kavelpaspoort kunnen geen rechten worden ontleend. Voor exacte bouw mogelijkheden wordt verwezen naar het geldende bestemmingsplan.

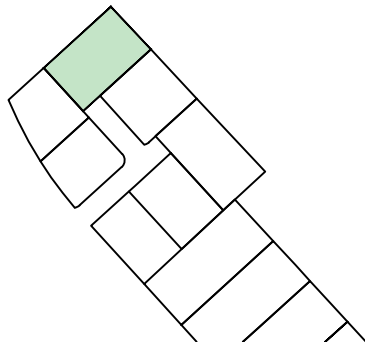


't Zand, Roosendaal

Kavelpaspoort nr. V5-03

Legenda

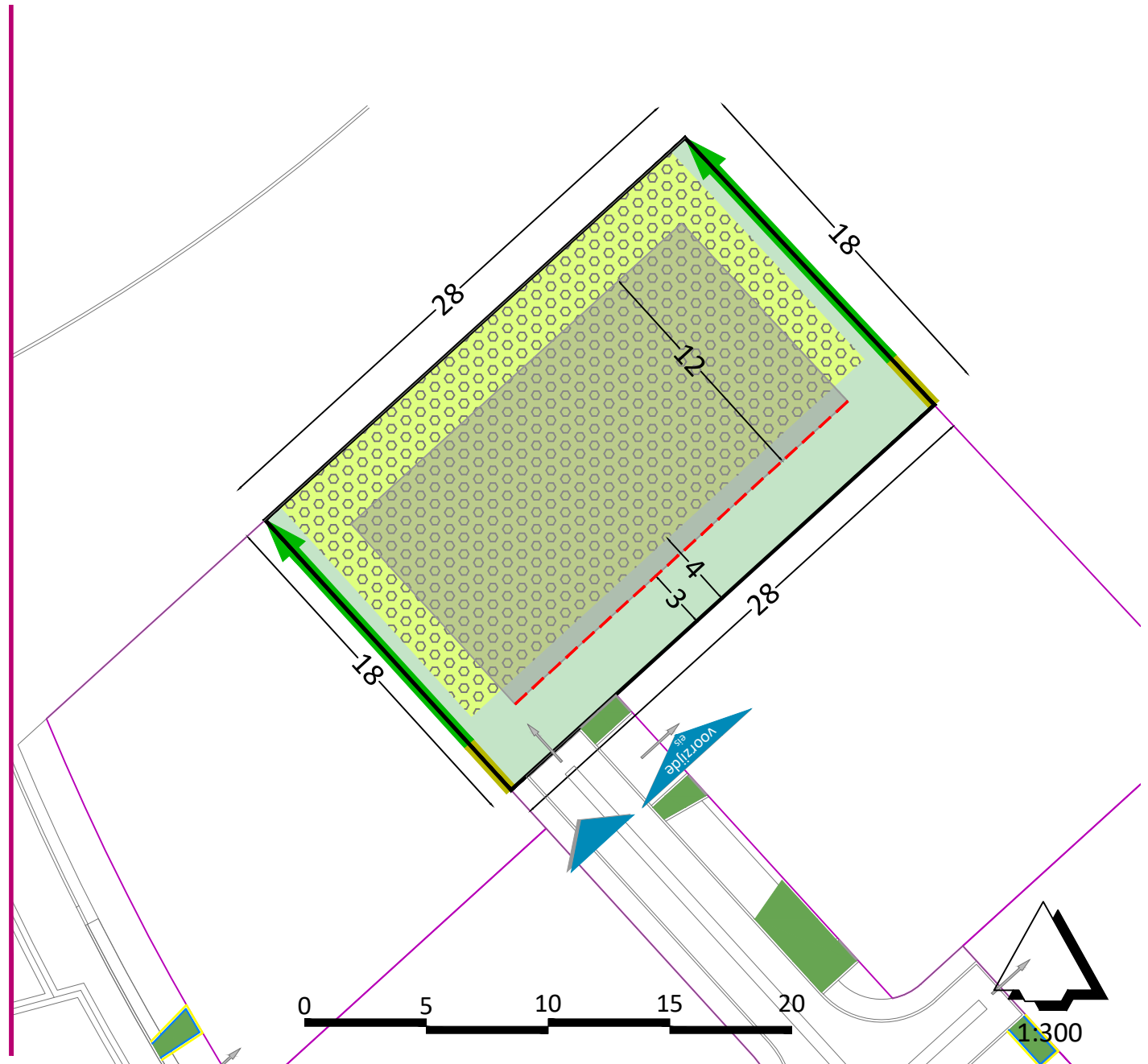
-  Perceel
-  Tuin
-  Voorgevellijn
-  Bouwzone hoofdgebouw
Het hoofdgebouw is maximaal 12 meter diep
-  Bijgebouwen vanaf 1 meter achter de voorgevel
-  Erfafscheidingen achter de voorgevel max 2 meter hoog
-  Erfafscheidingen vóór de voorgevel max 1 meter hoog
-  Oprit: breedte 4 meter
-  Voorzijde (eis)



Kavelgegevens

Kavelnummer:	V5-03
Oppervlakte:	506 m ²
Goothoogte hoofdgebouw:	6
Nokhoogte hoofdgebouw:	10
Goothoogte bijgebouw:	3
Nokhoogte bijgebouw:	5










Dit kavelpaspoort is met de grootste zorgvuldigheid opgesteld. Er wordt een voorbehoud gemaakt voor wijzigingen. Alle afbeeldingen dienen slechts ter illustratie. Aan dit kavelpaspoort kunnen geen rechten worden ontleend. Voor exacte bouw mogelijkheden wordt verwezen naar het geldende bestemmingsplan.

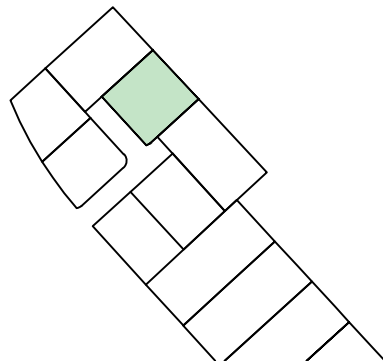


't Zand, Roosendaal

Kavelpaspoort nr. V5-04

Legenda

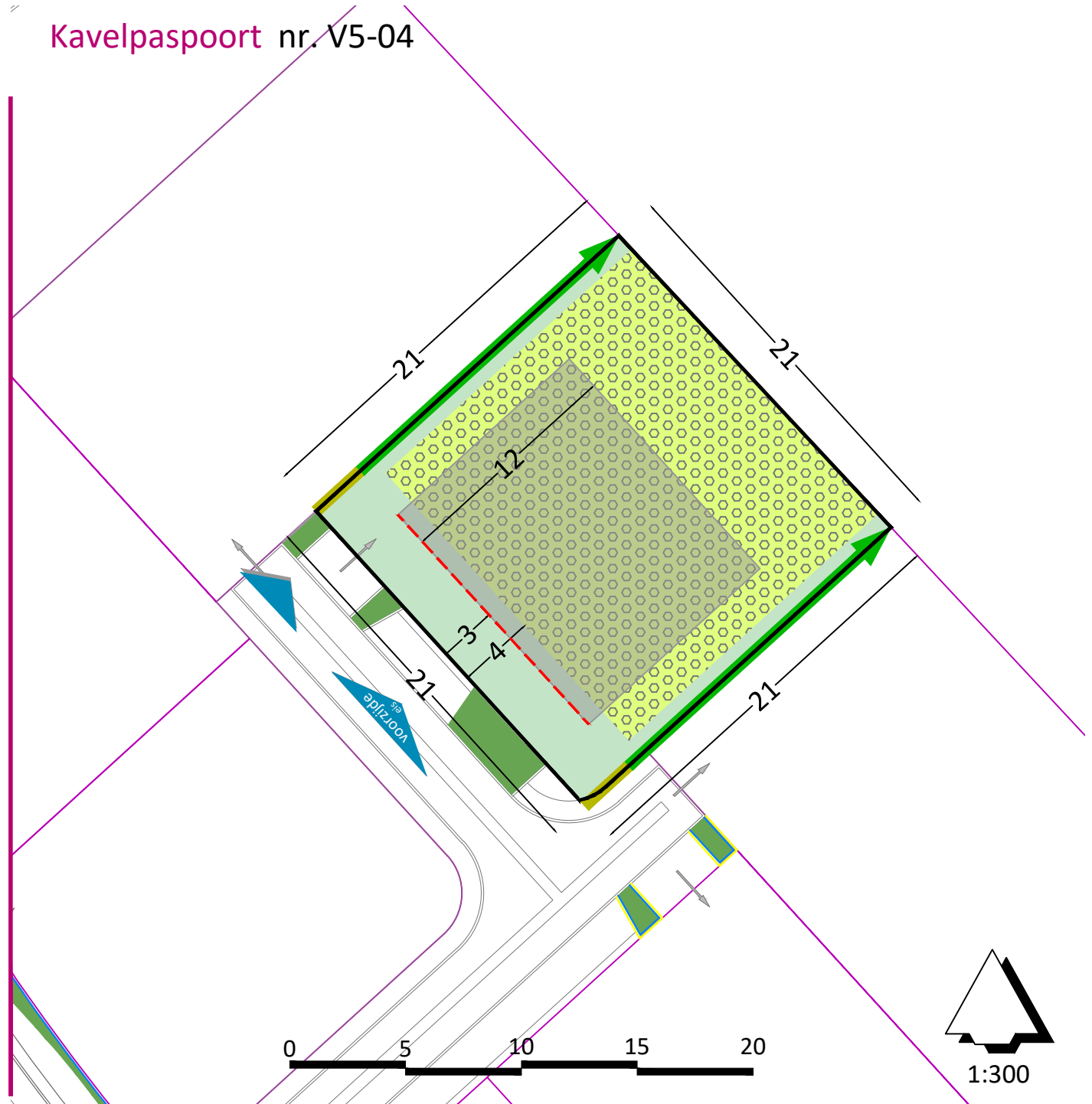
-  Perceel
-  Tuin
-  Voorgevellijn
-  Bouwzone hoofdgebouw
Het hoofdgebouw is maximaal 12 meter diep
-  Bijgebouwen vanaf 1 meter achter de voorgevel
-  Erfafscheidingen achter de voorgevel max 2 meter hoog
-  Erfafscheidingen vóór de voorgevel max 1 meter hoog
-  Oprit: breedte 4 meter
-  Voorzijde (eis)



Kavelgegevens

Kavelnummer:	V5-04
Oppervlakte:	442 m ²
Goothoogte hoofdgebouw:	6
Nokhoogte hoofdgebouw:	10
Goothoogte bijgebouw:	3
Nokhoogte bijgebouw:	5

Dit kavelpaspoort is met de grootste zorgvuldigheid opgesteld. Er wordt een voorbehoud gemaakt voor wijzigingen. Alle afbeeldingen dienen slechts ter illustratie. Aan dit kavelpaspoort kunnen geen rechten worden ontleend. Voor exacte bouw mogelijkheden wordt verwezen naar het geldende bestemmingsplan.












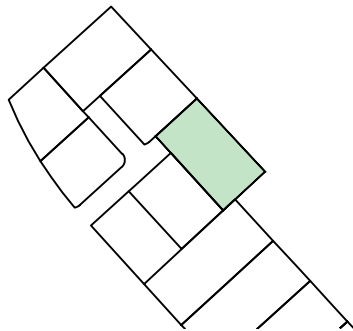
1:300

't Zand, Roosendaal

Kavelpaspoort nr. V5-05

Legenda


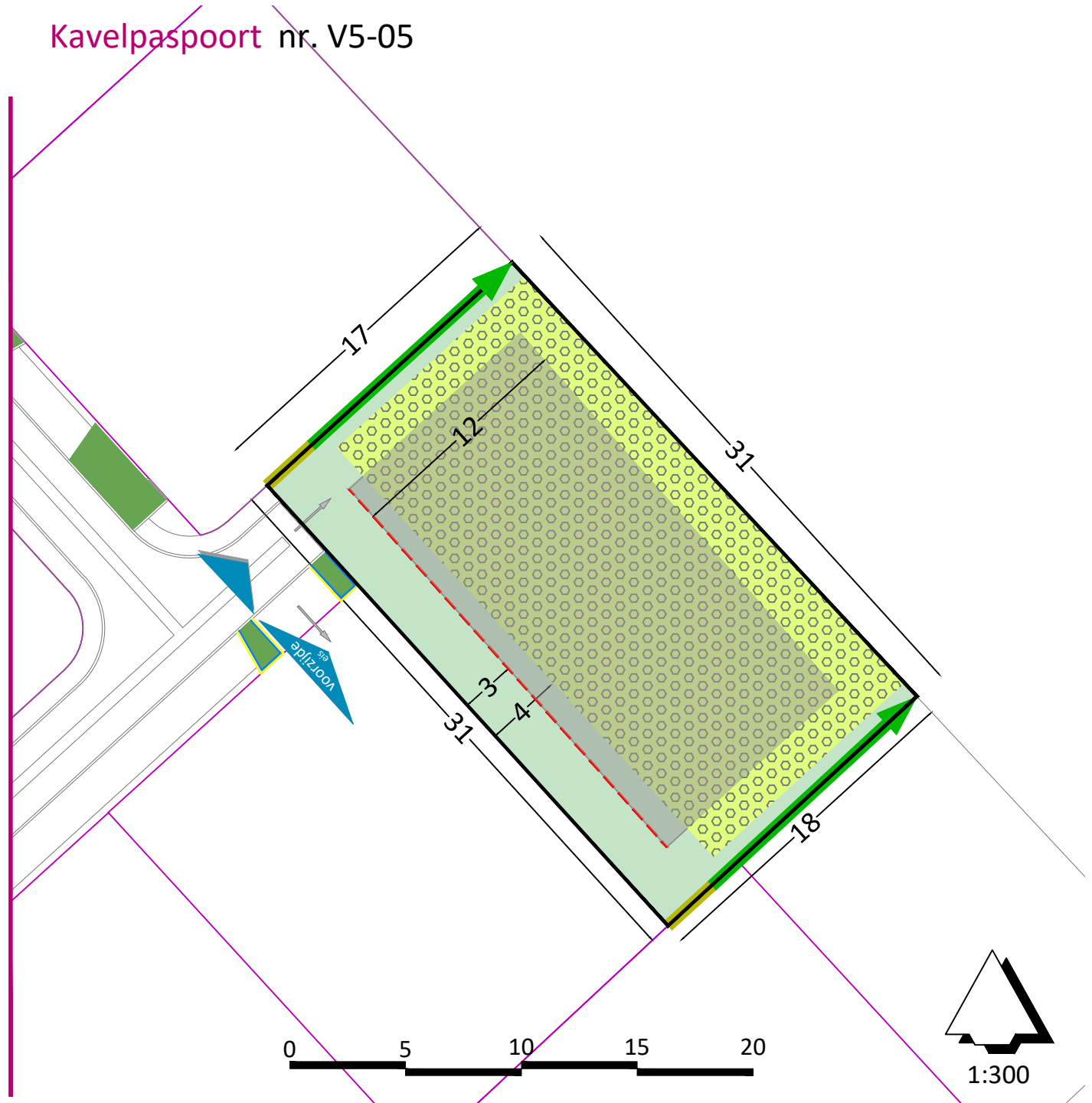
-  Perceel
-  Tuin
-  Voorgevellijn
-  Bouwzone hoofdgebouw
Het hoofdgebouw is maximaal 12 meter diep
-  Bijgebouwen vanaf 1 meter achter de voorgevel
-  Erfafscheidingen achter de voorgevel max 2 meter hoog
-  Erfafscheidingen vóór de voorgevel max 1 meter hoog
-  Oprit: breedte 4 meter
-  Voorzijde (eis)



Kavelgegevens

Kavelnummer:	V5-05
Oppervlakte:	532 m ²
Goothoogte hoofdgebouw:	6
Nokhoogte hoofdgebouw:	10
Goothoogte bijgebouw:	3
Nokhoogte bijgebouw:	5

Dit kavelpaspoort is met de grootste zorgvuldigheid opgesteld. Er wordt een voorbehoud gemaakt voor wijzigingen. Alle afbeeldingen dienen slechts ter illustratie. Aan dit kavelpaspoort kunnen geen rechten worden ontleend. Voor exacte bouw mogelijkheden wordt verwezen naar het geldende bestemmingsplan.

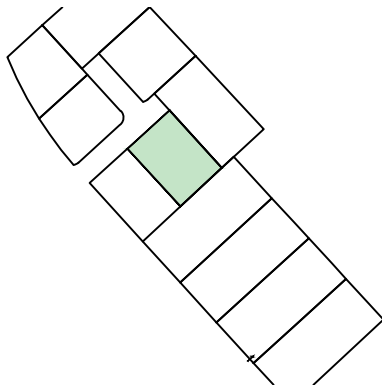


't Zand, Roosendaal

Kavelpaspoort nr. V5-06

Legenda

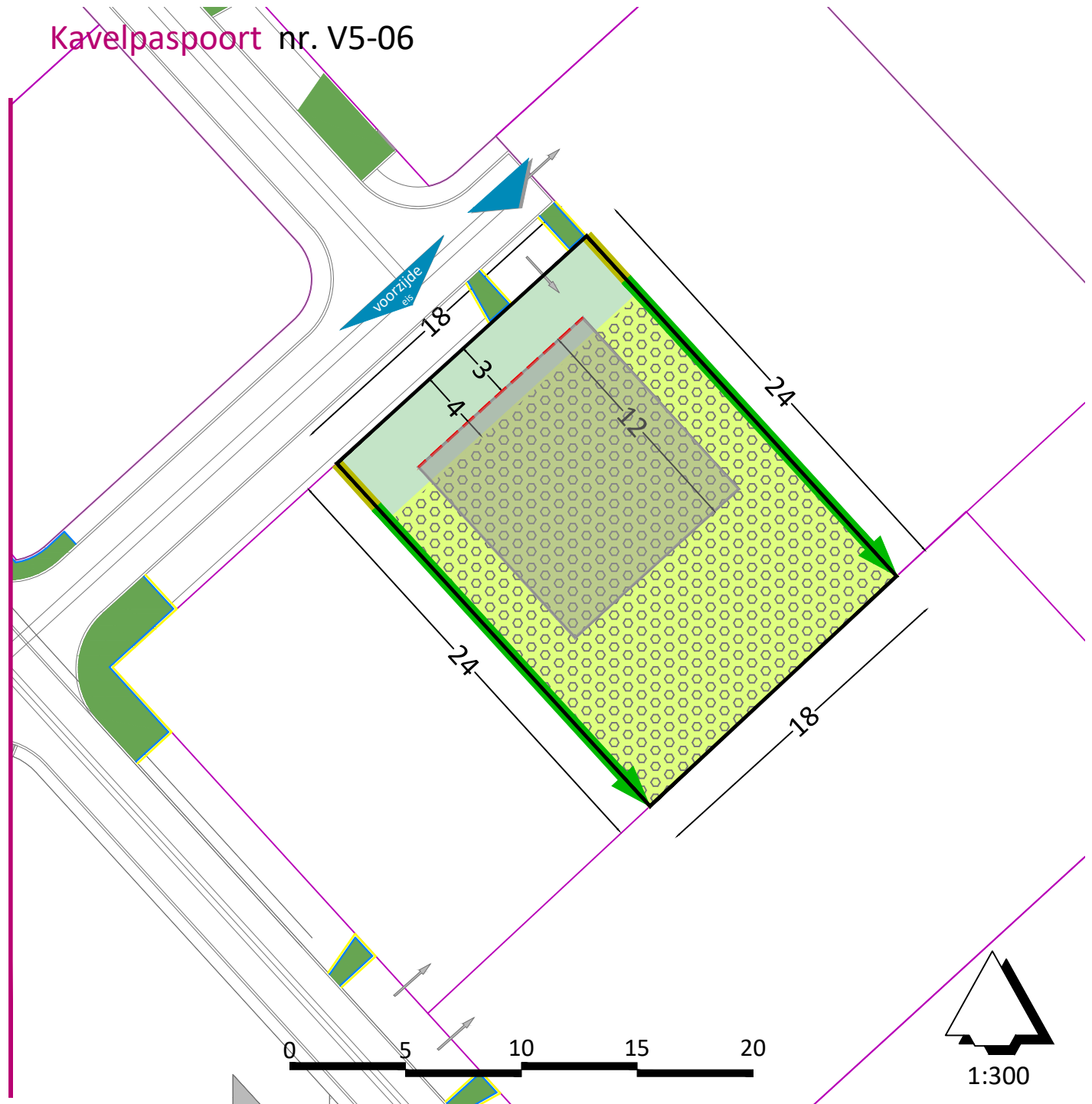
- Perceel
- Tuin
- Voorgevellijn
- Bouwzone hoofdgebouw
Het hoofdgebouw is maximaal 12 meter diep
- Bijgebouwen vanaf 1 meter achter de voorgevel
- Erfafscheidingen achter de voorgevel max 2 meter hoog
- Erfafscheidingen vóór de voorgevel max 1 meter hoog
- Oprit: breedte 4 meter
- Voorzijde (eis)



Kavelgegevens











Kavelnummer:	V5-06
Oppervlakte:	420 m ²
Goothoogte hoofdgebouw:	6
Nokhoogte hoofdgebouw:	10
Goothoogte bijgebouw:	3
Nokhoogte bijgebouw:	5

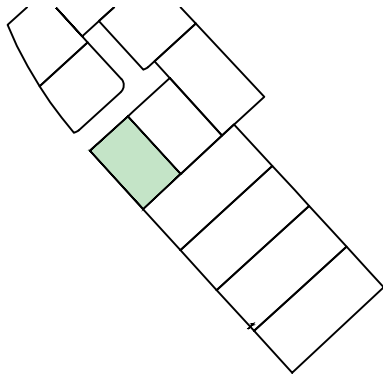
Dit kavelpaspoort is met de grootste zorgvuldigheid opgesteld. Er wordt een voorbehoud gemaakt voor wijzigingen. Alle afbeeldingen dienen slechts ter illustratie. Aan dit kavelpaspoort kunnen geen rechten worden ontleend. Voor exacte bouw mogelijkheden wordt verwezen naar het geldende bestemmingsplan.



't Zand, Roosendaal

Legenda

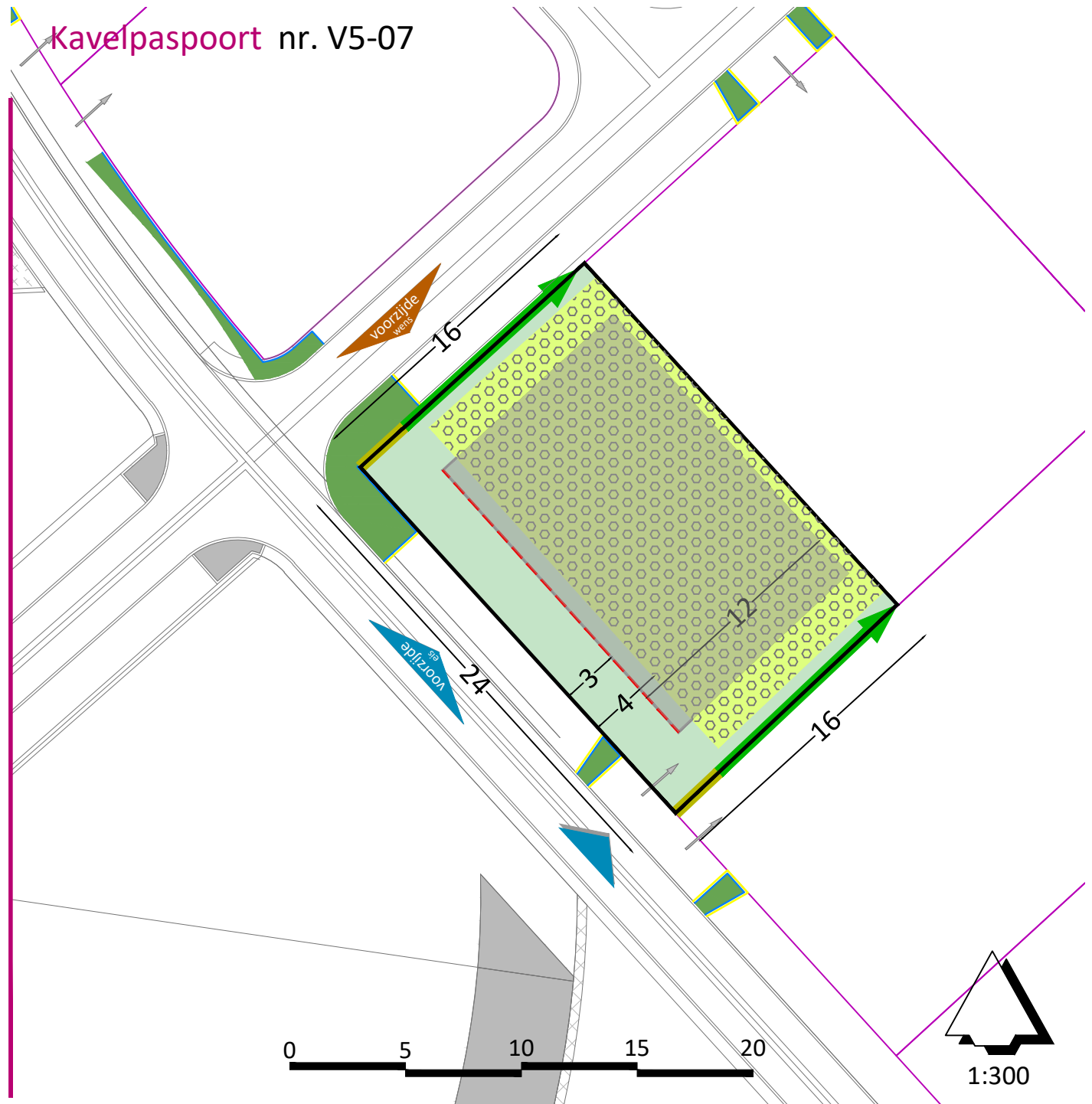
-  Perceel
-  Tuin
-  Voorgevellijn
-  Bouwzone hoofdgebouw
Het hoofdgebouw is maximaal 12 meter diep
-  Bijgebouwen vanaf 1 meter achter de voorgevel
-  Erfafscheidingen achter de voorgevel max 2 meter hoog
-  Erfafscheidingen vóór de voorgevel max 1 meter hoog
-  Oprit: breedte 4 meter
-  Voorzijde (eis)
-  Voorzijde (wens)



Kavelgegevens

Kavelnummer:	V5-07
Oppervlakte:	378 m ²
Goothoogte hoofdgebouw:	6
Nokhoogte hoofdgebouw:	10
Goothoogte bijgebouw:	3
Nokhoogte bijgebouw:	5

Dit kavelpaspoort is met de grootste zorgvuldigheid opgesteld. Er wordt een voorbehoud gemaakt voor wijzigingen. Alle afbeeldingen dienen slechts ter illustratie. Aan dit kavelpaspoort kunnen geen rechten worden ontleend. Voor exacte bouw mogelijkheden wordt verwezen naar het geldende bestemmingsplan.

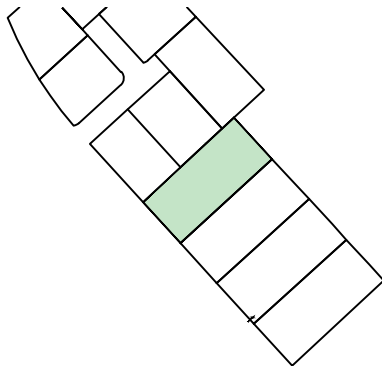


1:300

't Zand, Roosendaal

Legenda

- Perceel
- Tuin
- Voorgevelijn
- Bouwzone hoofdgebouw
Het hoofdgebouw is maximaal 12 meter diep
- Bijgebouwen vanaf 1 meter achter de voorgevel
- Erfafscheidingen achter de voorgevel max 2 meter hoog
- Erfafscheidingen vóór de voorgevel max 1 meter hoog
Oprit: breedte 4 meter
- Voorzijde (eis)
- Voorzijde (wens)

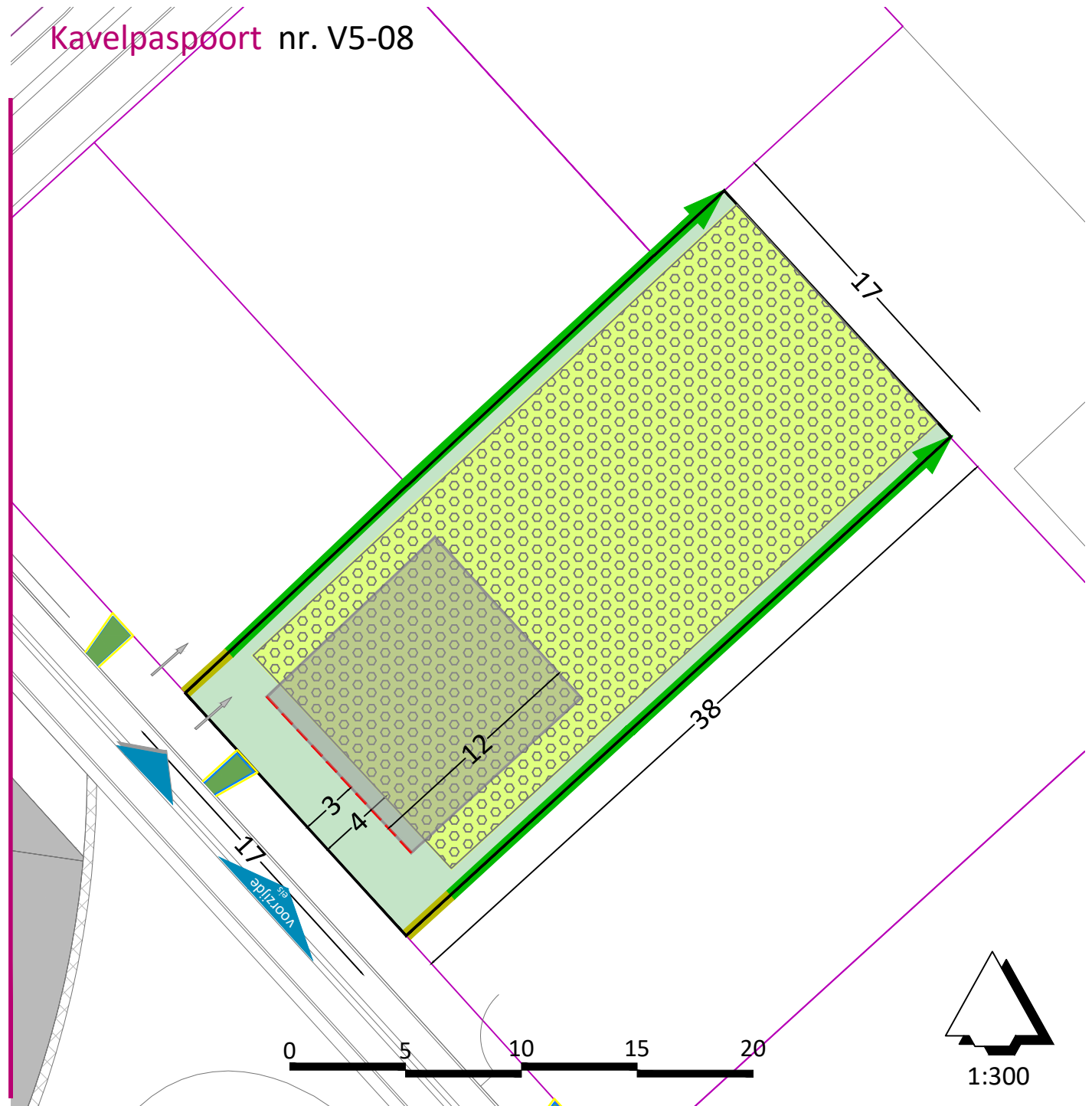


Kavelgegevens

Kavelnummer:	V5-08
Oppervlakte:	650 m ²
Goothoogte hoofdgebouw:	6
Nokhoogte hoofdgebouw:	10
Goothoogte bijgebouw:	3
Nokhoogte bijgebouw:	5

Dit kavelpaspoort is met de grootste zorgvuldigheid opgesteld. Er wordt een voorbehoud gemaakt voor wijzigingen. Alle afbeeldingen dienen slechts ter illustratie. Aan dit kavelpaspoort kunnen geen rechten worden ontleend. Voor exacte bouw mogelijkheden wordt verwezen naar het geldende bestemmingsplan.












Kavelpaspoort nr. V5-08

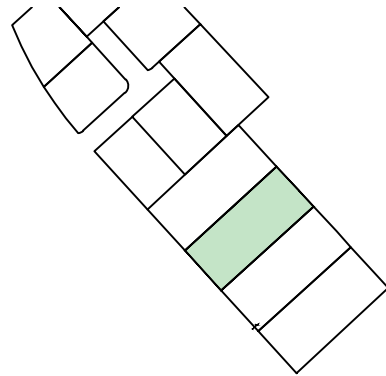


't Zand, Roosendaal

Kavelpaspoort nr. V5-09

Legenda

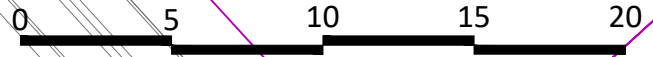
-  Perceel
-  Tuin
-  Voorgevellijn
-  Bouwzone hoofdgebouw
Het hoofdgebouw is maximaal 12 meter diep
-  Bijgebouwen vanaf 1 meter achter de voorgevel
-  1,5 meter bebouwingsvrij
-  Erfafscheidingen achter de voorgevel max 2 meter hoog
-  Erfafscheidingen vóór de voorgevel max 1 meter hoog
-  Oprit: breedte 4 meter
-  Voorzijde (eis)
-  Voorzijde (wens)



Kavelgegevens

Kavelnummer:	V5-09
Oppervlakte:	650 m ²
Goothoogte hoofdgebouw:	6
Nokhoogte hoofdgebouw:	10
Goothoogte bijgebouw:	3
Nokhoogte bijgebouw:	5

Dit kavelpaspoort is met de grootste zorgvuldigheid opgesteld. Er wordt een voorbehoud gemaakt voor wijzigingen. Alle afbeeldingen dienen slechts ter illustratie. Aan dit kavelpaspoort kunnen geen rechten worden ontleend. Voor exacte bouw mogelijkheden wordt verwezen naar het geldende bestemmingsplan.

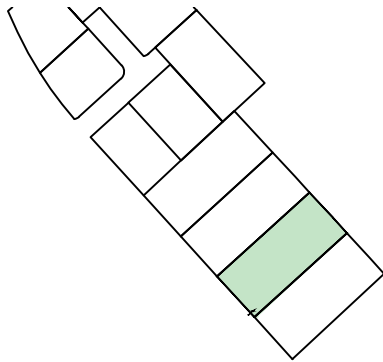


't Zand, Roosendaal

Kavelpaspoort. nr. V5-10

Legenda

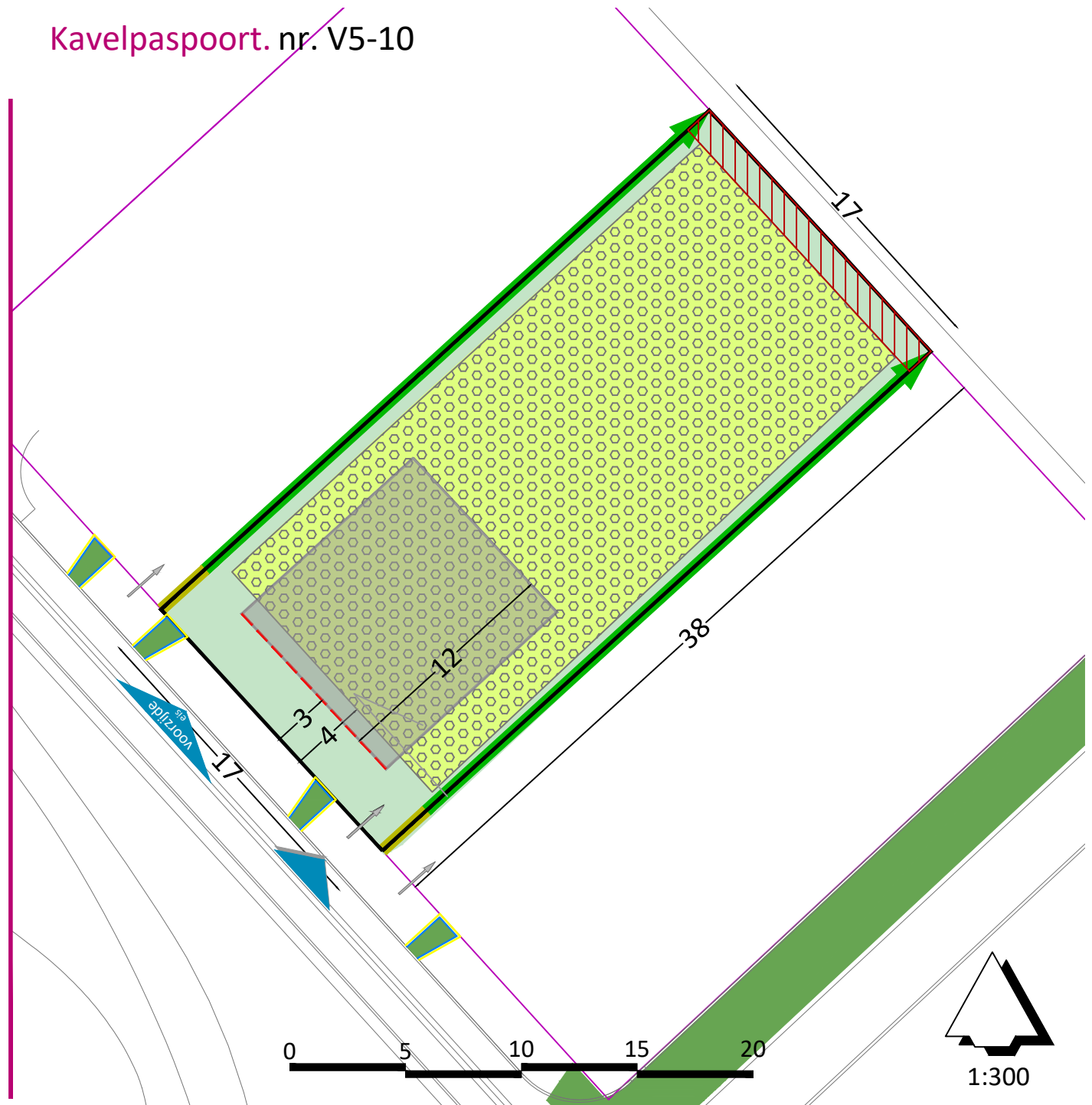
- Perceel
- Tuin
- Voorgevelijn
- Bouwzone hoofdgebouw
Het hoofdgebouw is maximaal 12 meter diep
- Bijgebouwen vanaf 1 meter achter de voorgevel
- 1,5 meter bebouwingsvrij
- Erfafscheidingen achter de voorgevel max 2 meter hoog
- Erfafscheidingen vóór de voorgevel max 1 meter hoog
- Oprit: breedte 4 meter
- Voorzijde (eis)
- Voorzijde (wens)



Kavelgegevens

Kavelnummer:	V5-10
Oppervlakte:	653 m ²
Goothoogte hoofdgebouw:	6
Nokhoogte hoofdgebouw:	10
Goothoogte bijgebouw:	3
Nokhoogte bijgebouw:	5












Dit kavelpaspoort is met de grootste zorgvuldigheid opgesteld. Er wordt een voorbehoud gemaakt voor wijzigingen. Alle afbeeldingen dienen slechts ter illustratie. Aan dit kavelpaspoort kunnen geen rechten worden ontleend. Voor exacte bouw mogelijkheden wordt verwezen naar het geldende bestemmingsplan.

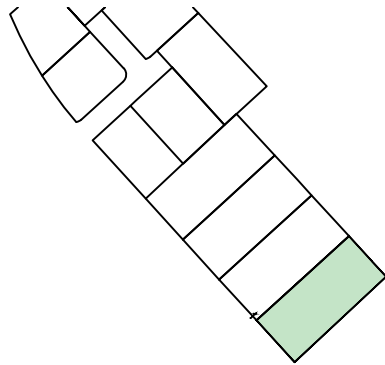


't Zand, Roosendaal

Kavelpaspoort nr. V5-11

Legenda

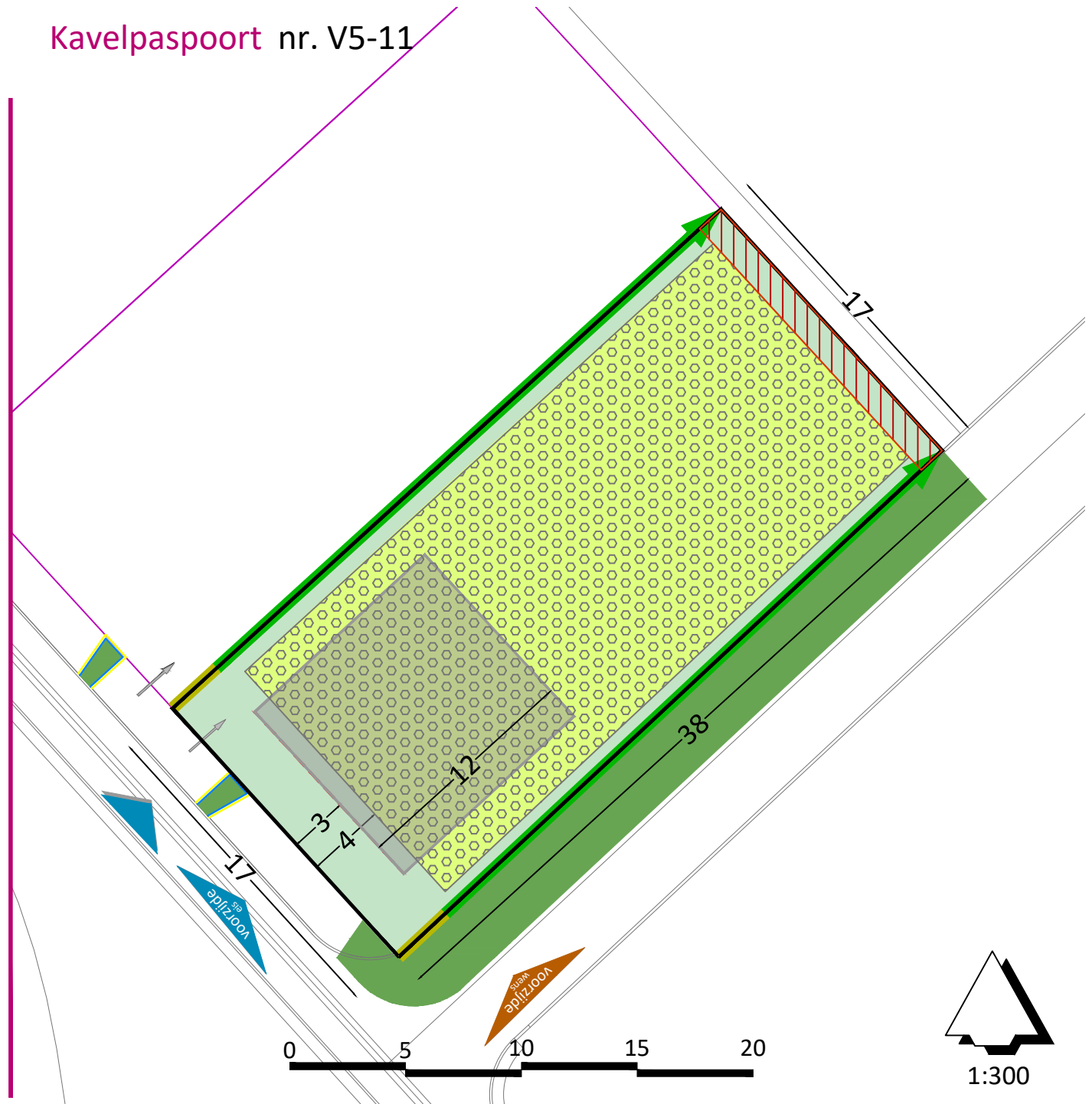
-  Perceel
-  Tuin
-  Voorgevellijn
-  Bouwzone hoofdgebouw
Het hoofdgebouw is maximaal 12 meter diep
-  Bijgebouwen vanaf 1 meter achter de voorgevel
-  1,5 meter bebouwingsvrij
-  Erfafscheidingen achter de voorgevel max 2 meter hoog
-  Erfafscheidingen vóór de voorgevel max 1 meter hoog
-  Oprit: breedte 4 meter
-  Voorzijde (eis)
-  Voorzijde (wens)



Kavelgegevens

◇ Kavelnummer:	V5-11
◇ Oppervlakte:	653 m ²
◇ Goothoogte hoofdgebouw:	6
◇ Nokhoogte hoofdgebouw:	10
◇ Goothoogte bijgebouw:	3
◇ Nokhoogte bijgebouw:	5

Dit kavelpaspoort is met de grootste zorgvuldigheid opgesteld. Er wordt een voorbehoud gemaakt voor wijzigingen. Alle afbeeldingen dienen slechts ter illustratie. Aan dit kavelpaspoort kunnen geen rechten worden ontleend. Voor exacte bouw mogelijkheden wordt verwezen naar het geldende bestemmingsplan.



1:300